

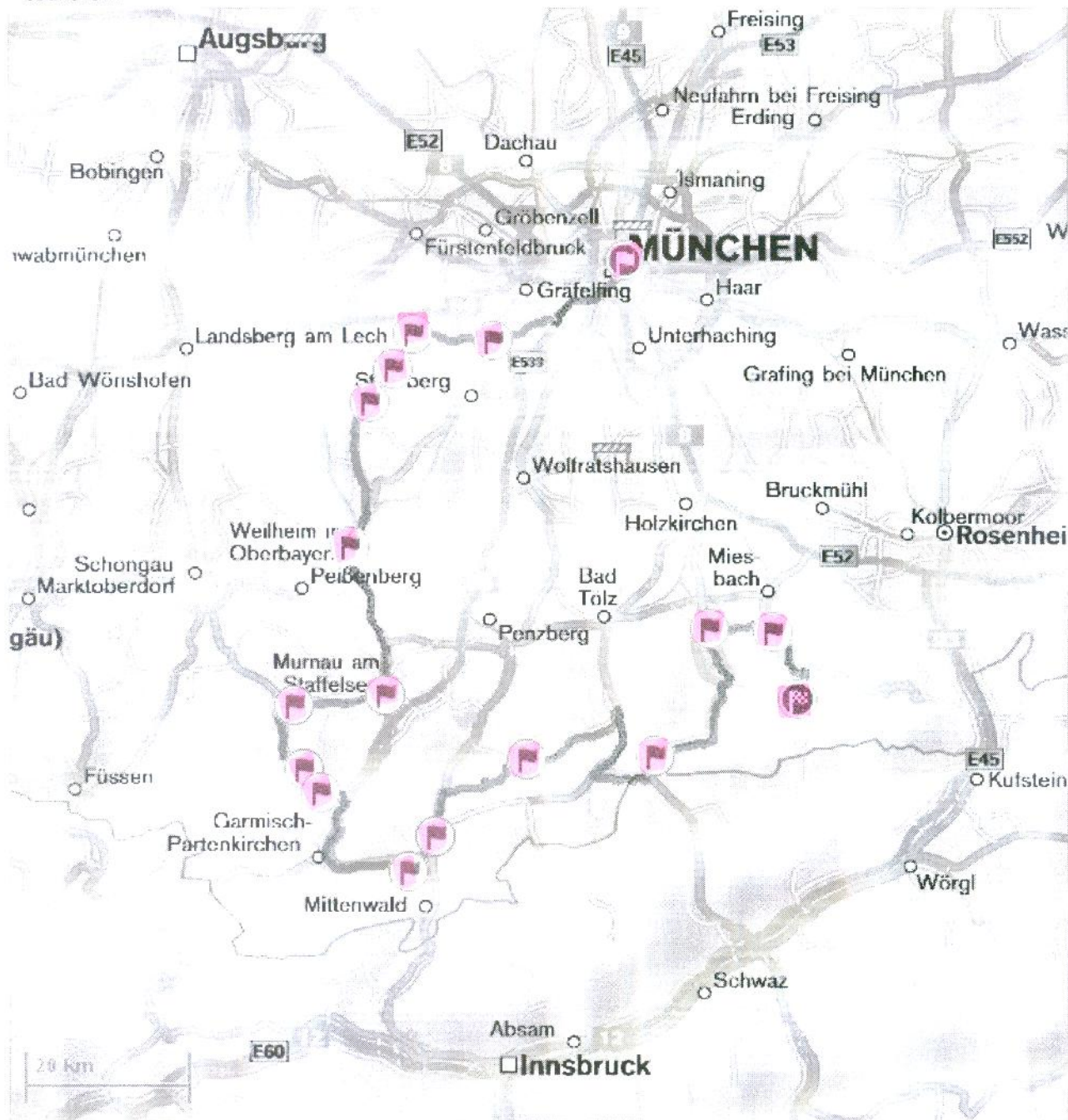


Start: **D-80538 Schwabing-Freimann, Am Eisbach 3-3**

Ziel: **D-83727 Schliersee, Stümpflingweg 10**

Strecke: **245,60 km, Fahrzeit: 05:16 h**


















ÜBERSICHT
























Alle Angaben ohne Gewähr













Start: **D-80538 Schwabing-Freimann**, Am
Eisbach 3-3
Ziel: **D-83727 Schliersee**, Stümpflingweg
10
Strecke: **244,97 km**, Fahrzeit: **05:06 h**

Nr.	Beschreibung	Strecke/ Fahrzeit
1	 Sie starten in Am Eisbach, 80538 Schwabing-Freimann.	0 m 00:00 h
2	 Biegen Sie nach 39 m links auf Sederanger ab, und Fahren Sie dann sofort links in Richtung Am Tucherpark .	39 m 00:00 h
3	 Biegen Sie nach 98 m rechts auf die Ifflandstraße ab.	137 m 00:00 h
4	 Folgen Sie dem Straßenverlauf 1,07 km in Richtung Oettingenstraße .	1,20 km 00:02 h
5	 Biegen Sie nach 4,13 km (in ca. 10 min) links auf die Schäftlarnstraße ab.	5,34 km 00:13 h
6	 Fahren Sie nach 814 m (in ca. 1 min) rechts in Richtung B2R / Brudermühlstraße .	6,15 km 00:15 h
7	 Folgen Sie dem Straßenverlauf 980 m in Richtung E54 / B2R / Brudermühlstraße / Mittlerer Ring .	7,13 km 00:17 h
8	 Fahren Sie nach 1,66 km (in ca. 1 min) links in Richtung E533 / A95 .	8,80 km 00:19 h
9	 Fahren Sie nach 3,50 km (in ca. 3 min) an der Ausfahrt Anschlussstelle München-Fürstenried rechts ab.	12,30 km 00:22 h
10	 Biegen Sie nach 337 m rechts auf Neurieder Straße / ST2344 ab.	12,64 km 00:22 h
11	 Biegen Sie nach 1,36 km (in ca. 3 min) links auf M4 ab.	14,00 km 00:25 h
12	 Nach 7,67 km (in ca. 10 min) sind Sie an Ihrem Zwischenziel 82131 Gauting angekommen.	21,67 km 00:36 h
13	 Biegen Sie nach 1,35 km (in ca. 1 min) rechts auf Hauser Straße / STA3 ab.	23,02 km 00:37 h
14	 Biegen Sie nach 4,86 km (in ca. 4 min) links auf Hanfelder Straße / ST2069 ab, und Fahren Sie dann sofort rechts in Richtung STA3 .	27,88 km 00:42 h
15	 Biegen Sie nach 3,39 km (in ca. 4 min) rechts ab, und bleiben Sie auf Dorfstraße / STA3.	31,27 km 00:46 h
16	 Biegen Sie nach 204 m rechts auf die Uneringer Straße ab.	31,47 km 00:47 h
17	 Fahren Sie nach 2,90 km (in ca. 2 min) rechts in Richtung Perchtinger Straße / STA6 .	34,37 km 00:49 h

18		Fahren Sie nach 153 m links in Richtung Andechser Straße .	34,52 km 00:49 h
19		Biegen Sie nach 1,99 km (in ca. 2 min) rechts auf Starnberger Straße / ST2070 ab.	36,52 km 00:52 h
20		Biegen Sie nach 2,56 km (in ca. 3 min) links auf Münchener Straße / ST2068 ab.	39,08 km 00:55 h
21		Folgen Sie dem Straßenverlauf 4,65 km in Richtung Bahnhofstraße / ST2067 .	43,72 km 01:01 h
22		Nach 107 m sind Sie an Ihrem Zwischenziel 82211 Herrsching am Ammersee angekommen.	43,83 km 01:02 h
23		Biegen Sie nach 107 m rechts ab, und bleiben Sie auf Mühlfelder Straße / ST2067 / ST2068.	43,94 km 01:02 h
24		Biegen Sie nach 1,53 km (in ca. 2 min) rechts ab, und bleiben Sie auf Mühlfeld / ST2068.	45,46 km 01:05 h
25		Folgen Sie dem Straßenverlauf 7,14 km in Richtung Weilheimer Straße / ST2056 .	52,61 km 01:12 h
26		Biegen Sie nach 2,86 km (in ca. 3 min) rechts auf Wielenbacher Straße / WM9 ab.	55,47 km 01:15 h
27		Biegen Sie nach 3,59 km (in ca. 3 min) rechts auf B2 ab.	59,06 km 01:19 h
28		Nehmen Sie im Kreisverkehr die 2. Ausfahrt.	62,42 km 01:22 h
29		Biegen Sie nach 1,05 km (in ca. 1 min) rechts auf Mittlerer Graben / ST2057 / ST2064 ab.	63,47 km 01:24 h
30		Nach 142 m sind Sie an Ihrem Zwischenziel 82362 Weilheim in Oberbayern angekommen.	63,61 km 01:24 h
31		Biegen Sie nach 142 m rechts auf die B2 / Pütrichstraße ab.	63,75 km 01:24 h
32		Nehmen Sie im Kreisverkehr die 2. Ausfahrt.	65,68 km 01:27 h
33		Folgen Sie dem Straßenverlauf 7,91 km in Richtung B2 / B472 .	73,58 km 01:34 h
34		Nehmen Sie im Kreisverkehr die 2. Ausfahrt in Richtung B2 .	77,29 km 01:36 h
35		Biegen Sie nach 5,75 km (in ca. 6 min) links auf Weindorfer Straße / GAP1 ab, und Fahren Sie dann sofort rechts in Richtung Pechmannstraße .	83,04 km 01:43 h
36		Biegen Sie nach 303 m (in ca. 1 min) rechts auf die Utzschneiderstraße ab.	83,34 km 01:44 h
37		Fahren Sie nach 138 m rechts in Richtung Pfarrstraße .	83,48 km 01:45 h
38		Biegen Sie nach 150 m rechts auf die Schlossbergstraße ab.	83,63 km 01:45 h
39		Nach 54 m sind Sie an Ihrem Zwischenziel 82418 Murnau am Staffelsee angekommen.	83,68 km 01:46 h

40		Biegen Sie nach 54 m links auf die Pfarrstraße ab.	83,74 km 01:46 h
41		Fahren Sie nach 150 m links in Richtung Utzschneiderstraße .	83,89 km 01:47 h
42		Biegen Sie nach 138 m links auf die Pechmannstraße ab.	84,02 km 01:47 h
43		Biegen Sie nach 242 m links auf Weindorfer Straße / GAP1 ab.	84,27 km 01:48 h
44		Folgen Sie dem Straßenverlauf 61 m in Richtung B2 / Reschstraße .	84,33 km 01:48 h
45		Biegen Sie nach 707 m (in ca. 1 min) rechts auf Kohlgruber Straße / ST2062 ab.	85,03 km 01:49 h
46		Biegen Sie nach 11,44 km (in ca. 11 min) links auf die Sankt-Martin-straße ab.	96,47 km 02:01 h
47		Nach 56 m sind Sie an Ihrem Zwischenziel 82433 Bad Kohlgrub angekommen.	96,53 km 02:02 h
48		Biegen Sie nach 56 m links auf Hauptstraße / ST2062 ab.	96,58 km 02:02 h
49		Biegen Sie nach 2,04 km (in ca. 3 min) links auf die B23 / Ammergauer Straße ab.	98,62 km 02:06 h
50		Biegen Sie nach 8,70 km (in ca. 9 min) links auf die Rottenbacher Straße ab.	107,32 km 02:16 h
51		Biegen Sie nach 953 m (in ca. 2 min) rechts auf die Freikorpsstraße ab.	108,27 km 02:18 h
52		Biegen Sie nach 189 m links auf den Pürschlingweg ab.	108,46 km 02:19 h
53		Biegen Sie nach 200 m (in ca. 1 min) rechts auf die Ludwig-Thoma-straße ab.	108,66 km 02:20 h
54		Nach 274 m (in ca. 1 min) sind Sie an Ihrem Zwischenziel 82487 Oberammergau angekommen.	108,93 km 02:21 h
55		Biegen Sie nach 1,40 km (in ca. 2 min) links auf B23 ab.	110,33 km 02:23 h
56		Nach 3,02 km (in ca. 3 min) sind Sie an Ihrem Zwischenziel 82488 Ettal angekommen.	113,35 km 02:27 h
57		Fahren Sie nach 5,66 km (in ca. 6 min) rechts in Richtung E533 / B2 / B23 / Münchner Straße .	119,01 km 02:34 h
58		Nehmen Sie nach 22,08 km (in ca. 23 min) die Auffahrt rechts.	141,09 km 02:58 h
59		Fahren Sie nach 137 m links und dann rechts in Richtung Am Bärnbichl .	141,23 km 02:58 h
60		Biegen Sie nach 1,40 km (in ca. 2 min) links auf die B11 / Walchenseestraße ab.	142,62 km 03:00 h
61		Nach 1,93 km (in ca. 3 min) sind Sie an Ihrem Zwischenziel 82499 Wallgau angekommen.	144,55 km 03:04 h

62		Biegen Sie nach 6,05 km (in ca. 6 min) rechts auf Altlach ab.	150,60 km 03:11 h
63		Folgen Sie dem Straßenverlauf 3,00 km in Richtung Altlach .	153,60 km 03:15 h
64		Fahren Sie nach 267 m rechts in Richtung Altlach .	153,86 km 03:16 h
65		Folgen Sie dem Straßenverlauf 205 m in Richtung Altlach .	154,07 km 03:16 h
66		Folgen Sie dem Straßenverlauf 1,46 km in Richtung Niedernach .	155,53 km 03:18 h
67		Folgen Sie dem Straßenverlauf 3,20 km in Richtung Niedernach .	158,73 km 03:23 h
68		Fahren Sie nach 291 m rechts in Richtung Niedernach .	159,02 km 03:24 h
69		Folgen Sie dem Straßenverlauf 53 m in Richtung ST2072 .	159,07 km 03:24 h
70		Folgen Sie dem Straßenverlauf 1,63 km in Richtung ST2072 .	160,70 km 03:26 h
71		Nach 2,83 km (in ca. 4 min) sind Sie an Ihrem Zwischenziel 83676 Jachenau angekommen.	163,53 km 03:31 h
72		Biegen Sie nach 4,40 km (in ca. 4 min) links ab, und bleiben Sie auf Hinterbichl / ST2072.	167,93 km 03:36 h
73		Biegen Sie nach 2,81 km (in ca. 2 min) rechts ab, und bleiben Sie auf Tannern / ST2072.	170,74 km 03:38 h
74		Biegen Sie nach 7,21 km (in ca. 6 min) rechts auf TÖL16 ab.	177,95 km 03:45 h
75		Biegen Sie nach 709 m rechts ab, und Fahren Sie dann sofort rechts in Richtung Wies / TÖL16 .	178,66 km 03:46 h
76		Fahren Sie nach 444 m links in Richtung B13 .	179,10 km 03:46 h
77		Folgen Sie dem Straßenverlauf 10,16 km in Richtung B307 .	189,27 km 03:57 h
78		Sie erreichen Österreich.	196,44 km 04:02 h
79		Biegen Sie nach 77 m links auf Achenwald / B181 ab.	196,52 km 04:02 h
80		Sie erreichen Deutschland.	197,89 km 04:04 h
81		Nach 12,68 km (in ca. 12 min) sind Sie an Ihrem Zwischenziel 83708 Kreuth angekommen.	210,57 km 04:16 h
82		Nach 14,26 km (in ca. 21 min) sind Sie an Ihrem Zwischenziel Gmund am Tegernsee angekommen.	224,84 km 04:38 h
83		Biegen Sie nach 106 m links auf den Osterbergweg ab.	224,94 km 04:38 h

84		Folgen Sie dem Straßenverlauf 413 m in Richtung Osterberg .	225,35 km 04:39 h
85		Fahren Sie nach 611 m links in Richtung Schlierseer Straße / ST2076 .	225,96 km 04:40 h
86		Biegen Sie nach 6,67 km (in ca. 8 min) rechts auf die Alte Tegernseer Straße / Tegernseer Straße ab.	232,63 km 04:48 h
87		Biegen Sie nach 327 m rechts auf die B307 / Schlierseer Straße ab.	232,96 km 04:49 h
88		Biegen Sie nach 414 m rechts auf die Naturfreundestraße ab.	233,37 km 04:50 h
89		Nach 19 m sind Sie an Ihrem Zwischenziel 83734 Hausham angekommen.	233,39 km 04:50 h
90		Fahren Sie nach 19 m rechts in Richtung B307 / Schlierseer Straße .	233,41 km 04:50 h
91		Biegen Sie nach 7,61 km (in ca. 11 min) rechts auf ST2077 ab.	241,02 km 05:01 h
92		Fahren Sie nach 3,83 km (in ca. 2 min) rechts in Richtung Stümpflingweg .	244,85 km 05:04 h
93		Nach 117 m sind Sie an Ihrem Fahrziel 83727 Schliersee angekommen.	244,97 km 05:05 h

Wichtige Rufnummern: Polizei: 110 | Feuerwehr und Rettungsdienst: 112 | ADAC-Pannenhilfe Inland über Handy: 222222 (alle Netze, Providertarif), Ausland +49-89-222222 | HRS-Hotelbuchung: +49 221 2077 600 | Karten-Sperr-Notruf in Deutschland: 116 116, Ausland +49 116 116

Falk.de für Handys und Smartphones: mobil.falk.de

Gute Fahrt und bis bald auf www.falk.de!

Alle Angaben ohne Gewähr